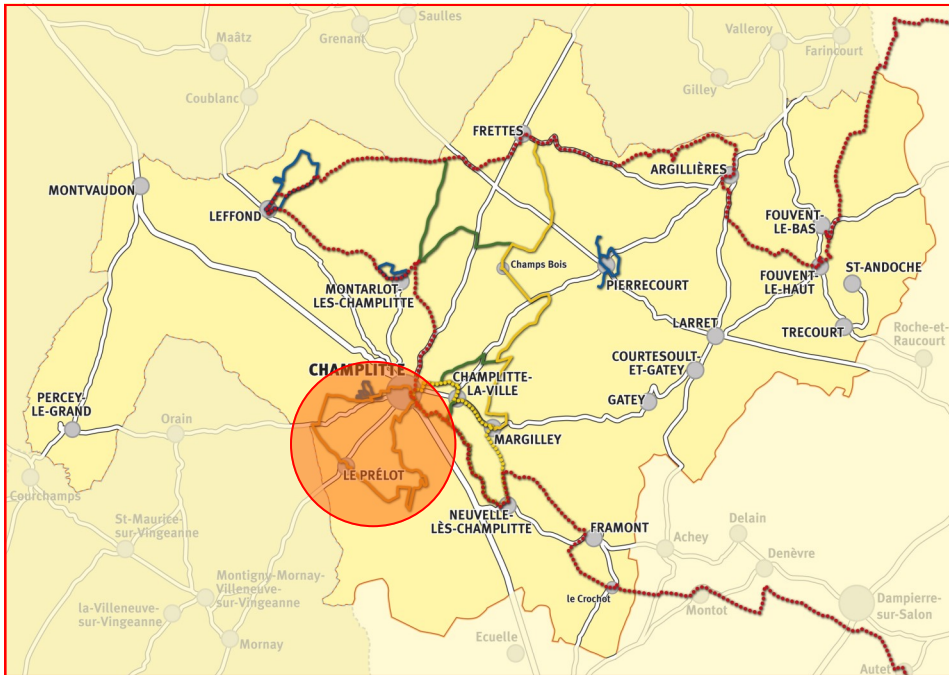


Circuits de randonnées du canton de Champlitte



De nombreuses combinaisons de circuits sont possibles grâce aux liaisons et aux petites boucles

GR PR ——— VTT ——— liaisons ——— Sentiers à thèmes ———

Champlitte

Aux confins de la Bourgogne et de la Champagne, Champlitte jouit d'une histoire forte, comme le montrent les nombreuses demeures remarquables, le château-musée, l'église et son beffroi, le couvent des Augustins... Champlitte est également une terre de vigne avec plus de 35 hectares cultivés. Mais le patrimoine naturel n'est pas en reste avec les "pelouses sèches", véritables réserves pour la faune et la flore (orchidées sauvages ...) et l'étonnant site des "Lavières".



Office de Tourisme
Région de Champlitte

2, Allée du Sainfoin 70600 Champlitte

Tél. 03.84.67.67.19

www.ot-champlitte.fr



Balises à suivre :

	GRdP	PR	Liaison	Boucle
Suite du sentier				
Tourner à droite				
Erreur de parcours				

Vallée du Salon

VTT

Partageons la nature :

En période de chasse, il est conseillé de s'assurer que le circuit emprunté ne fait pas l'objet d'une chasse en cours.



Le Canton de Champlitte possède plus de 120 km de circuits balisés, pour la plupart, dans les 2 sens.



Le code du randonneur

- ✦ Respecter le tracé du sentier.
- ✦ Respecter la faune et la flore.
- ✦ Ne pas abandonner de déchets sur les sites.
- ✦ Ne pas allumer de feux.
- ✦ Respecter les règlements d'accès aux réserves naturelles (les chiens, la cueillette des plantes peuvent être, dans certains cas, proscrits).
- ✦ Ne dégrader ni les cultures, ni les plantations.
- ✦ Ne pas déranger les animaux.

Canton de Champlitte



Un circuit varié et accessible à tous. Au programme : pelouses sèches, vignoble et site des Lavières. Un moment VTT étonnant à ne pas manquer

Départ : devant l'office de tourisme

Kilométrage : 16 km / 1 h 30


Niveau : facile



Circuit VTT

M₁ Musée des Arts et Traditions Populaires

M₂ Musée des Arts et Techniques


 Attrait touristique

 point de vue


 Zone protégée

 Tracé du sentier

 Sentier d'interprétation des pierres sèches

 GR de Pays

 pR

 Sentier de la vallée du Salon

Balïsage :



Le circuit est ouvert à tous types de balades, toutefois merci de respecter la traversée des vignes qui sont des terrains privés, noter que le passage des chevaux est interdit dans les vignes.



Cartes Marie-July Berthelier - info-creaxe@orange.fr

Le Poirier Ferré

